

# DAS NATIONALE WANDERWEGENETZ THE NATIONAL NETWORK OF FOOTPATHS

- **Eislék Pfad / Eislék path** | Kautenbach - Goebelsmühle | **23 km**
- **Our Pfad / Our path** | Weiswampach - Ouren - Vianden - Diekirch | **58 km**
- **Préizerdaul Pfad / Préizerdaul path** | Arsdorf - Bettborn - Ettelbruck | **27 km**
- **Attert Pfad / Attert path** | Martelange - Redange - Useldange - Mersch | **52 km**
- **Maurice Cosyn** | Gilsdorf - Beaufort | **15 km**
- **Mëllerdall Pfad / Mëllerdall path** | Dommeldange (Luxembourg) - Echternach | **45 km**
- **Der Bergarbeiter / of the miners** | Pétange - Rodange - Differdange | **29 km**
- **Remerschen - Hellange** | Remerschen - Hellange | **21 km**
- **Clervaux - Our** | Clervaux - Our | **15 km**
- **Wiltz Pfad / Wiltz path** | Goebelsmühle - Wiltz | **17 km**
- ★ **Mamer Pfad / Mamer path** | Mamer - Kopstal - Mersch | **22 km**
- ★ **Fred Welter** | Scheidgen - Berdorf - Consdorf | **23 km**
- ◆ **Nord Pfad / North path** | Weiswampach - Diekirch | **65 km**
- ▲ **Victor Hugo** | Ettelbruck - Brandenbourg - Vianden | **24 km**
- ▲ **Alzette Pfad / Alzette path** | Dommeldange (Luxembourg) - Mersch | **23 km**
- ▲ **Süd Pfad / South path** | Rodange - Hellange | **68 km**
- ◆ **Charles Mathieu** | Esch-sur-Sûre - Wiltz - Vianden | **42 km**
- **Obersauer Pfad / Upper-Sûre path** | Martelange - Ettelbruck | **67 km**
- **Pfad der 7 Schlösser / 7 Castles path** | Gaichel - Steinfort - Mersch | **37 km**
- **Kleine Schweiz / Little Switzerland** | Mersch - Larochette - Beaufort | **27 km**
- **Untersauer Pfad / Lower-Sûre path** | Echternach - Wasserbillig | **23 km**
- **Mosel Pfad / Moselle path** | Wasserbillig - Schengen | **55 km**
- **Süd Pfad / South path** | Luxembourg - Dudelange | **32 km**
- **Obersauer Stausee Pfad / Upper-Sûre lake path** | **42 km**

## NÜTZLICHE ADRESSEN / USEFUL ADDRESSES

### Office National du Tourisme

BP 1001 • L-1010 Luxembourg • Tél.: (+352) 42 82 82-1 • Fax: (+352) 42 82 82-38  
www.ont.lu • www.visitluxembourg.lu • E-mail: info@ont.lu

### Luxembourg City Tourist Office

Place Guillaume II - B.P. 181  
L-2011 Luxembourg  
Tél.: (+352) 22 28 09  
Fax: (+352) 46 70 70  
E-mail: touristinfo@lcto.lu  
www.lcto.lu

### Luxembourg National Tourist Office

122, Regent Street  
GB-London W1B 5SA  
Tél.: (+44) 20 7434 2800  
Fax: (+44) 20 7734 1205  
E-mail: tourism@luxembourg.co.uk  
www.luxembourg.co.uk

### Luxemburgisches Verkehrsamt

Bismarckstr. 23-27  
D-41061 Mönchengladbach  
Tél.: (+49) 2161 20 88 88  
Fax: (+49) 2161 27 42 20  
E-mail: info@visitluxemburg.de

### Luxemburgische Botschaft

Abteilung Tourismus  
Klingelhöferstrasse 7  
D-10785 Berlin  
Tél.: (+49) 30 257577-3  
Fax: (+49) 30 257577-55  
E-mail: info@visitluxemburg.de

**Touristikkarten (R1-R10) kann man bestellen bei:  
Tourist maps (R1-R10) can be ordered from the:  
Administration du cadastre et de la topographie  
www.act.etat.lu  
Téléphone: (+352) 44 901-1 • Fax: (+352) 44 901-288**



- Nationales Wanderwegenetz  
The National Network of Footpaths
- Mamer Pfad  
Mamer path
- Grenze  
Border
- Eisenbahn  
Railway
- Autobahn  
Motorway
- Fluß  
River
- Stadt/Dorf  
Town/Village
- Bahnhof  
Station

Alle Dörfer werden von Bussen bedient.  
All the villages are served by buses.

**Informationen, Informations:**  
Transportministerium • Ministry of Transport  
www.mobiliteit.lu • Tel.: (+352) 2465 2465  
Luxemburgische Eisenbahngesellschaft CFL  
Luxembourg Railways CFL  
www.cfl.lu


Nationales Wanderwegenetz des Großherzogtums Luxemburg  
The National Network of Footpaths in the Grand-Duchy of Luxembourg



# Mamer Pfad Mamer path




© ROBERT THILL



LE GOUVERNEMENT  
DU GRAND-DUCHÉ DE LUXEMBOURG  
Ministère des Classes moyennes,  
du Tourisme et du Logement



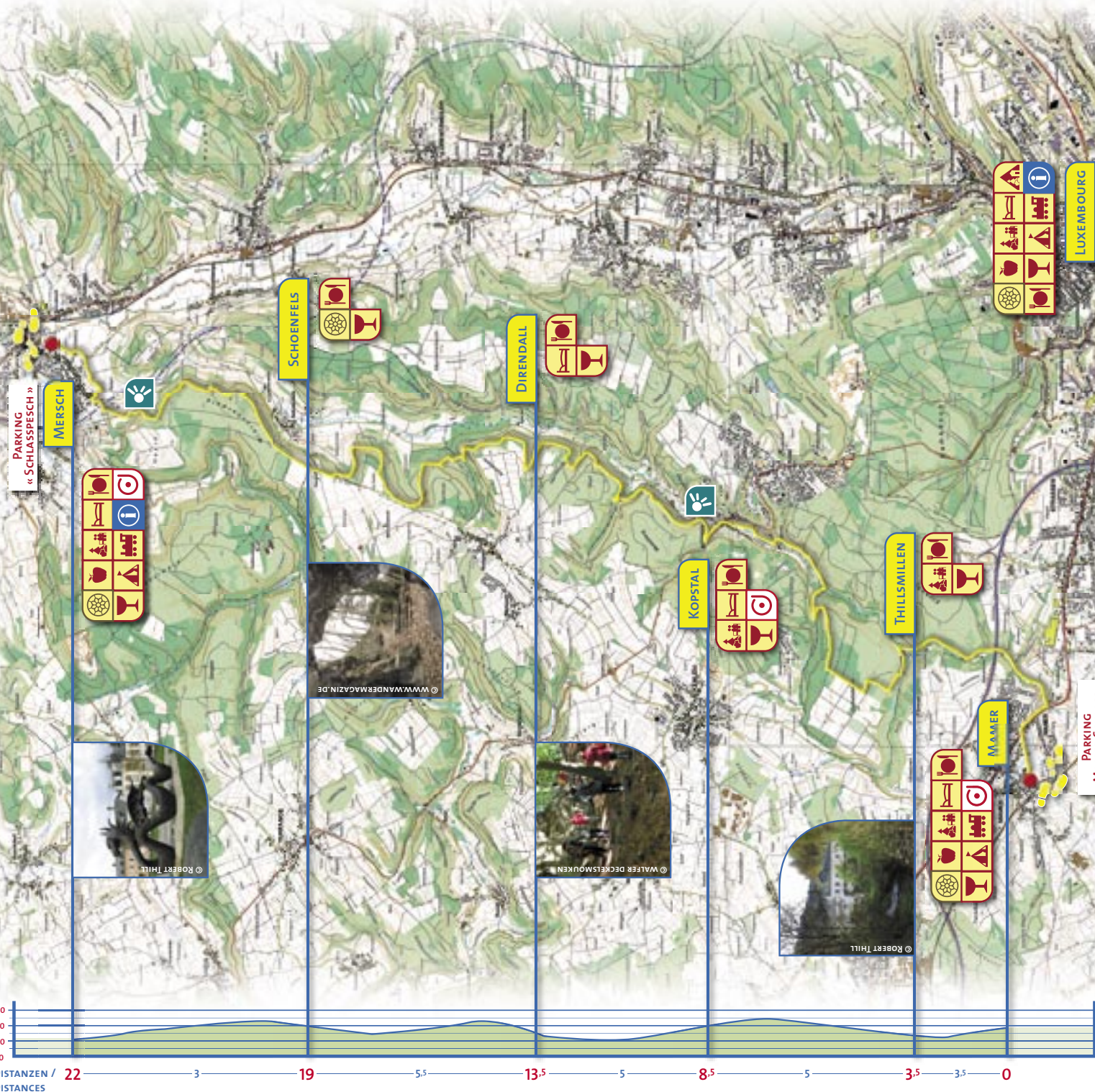
# Mamer Pfad Mamer path



KM HÖHE / ALTITUDE

22 3 19 5,5 13,5 5 8,5 5 3,5 3,5 0

DISTANZEN / DISTANCES



SYMBOL DES WEGES / SYMBOL FOR THE FOOTPATH	INFORMATIONSTAFEL / INFORMATION BOARD	DISTANZEN / DISTANCES
		MAMER - THILLSMILLEN 3,5 KM
		THILLSMILLEN - KOPSTAL 5 KM
		KOPSTAL - DIRENDALL 5 KM
		DIRENDALL - SCHOENFELS 5,5 KM
		SCHOENFELS - MERSCH 3 KM
		MAMER - MERSCH 22 KM
		MAMER - LUXEMBOURG 354 M
		MAMER - MERSCH 216 M

- Historische Stätte / Historical site
- Verpflegung / Catering
- Picknickplatz / Picnic area
- Hotel, Pension / Hotel or guest house
- Jugendherberge / Youth hostel
- Restaurant
- Wirtshaus / Pub
- Camping
- Bahnhof / Station
- Aussichtspunkt / Viewpoint
- Information



© ROBERT THILL



© NICO LUCAS

Die idyllische Wanderroute durch das Mamerthal führt Sie vorbei an den Überresten der Römischen Thermen in Mamer, an alten Mühlen, dem mächtigen Festungsturm vom Schloss Schoenfels, bis hin zum St. Michaels Turm in Mersch. Durch diese herrliche Landschaft abseits vom Straßenverkehr begleitet Sie die „Mamer“ bis zu ihrer Mündung. Genießen Sie die bizarren Felsformationen und erforschen Sie die am Wegesrand gelegenen Höhlen.

With the idyllic valley of the River Mamer as its backdrop, this footpath will lead you to a wide variety of places, from the remains of the Roman spa in Mamer to the Tour St Michel in Mersch, via several old mills and the impressive tower of Schoenfels Castle. Well away from busy roads, you can savour the magnificent countryside along the River Mamer as far as its confluence with the River Aizette. You will be amazed by the astonishing rock formations when you explore the caves you will find alongside your route.